

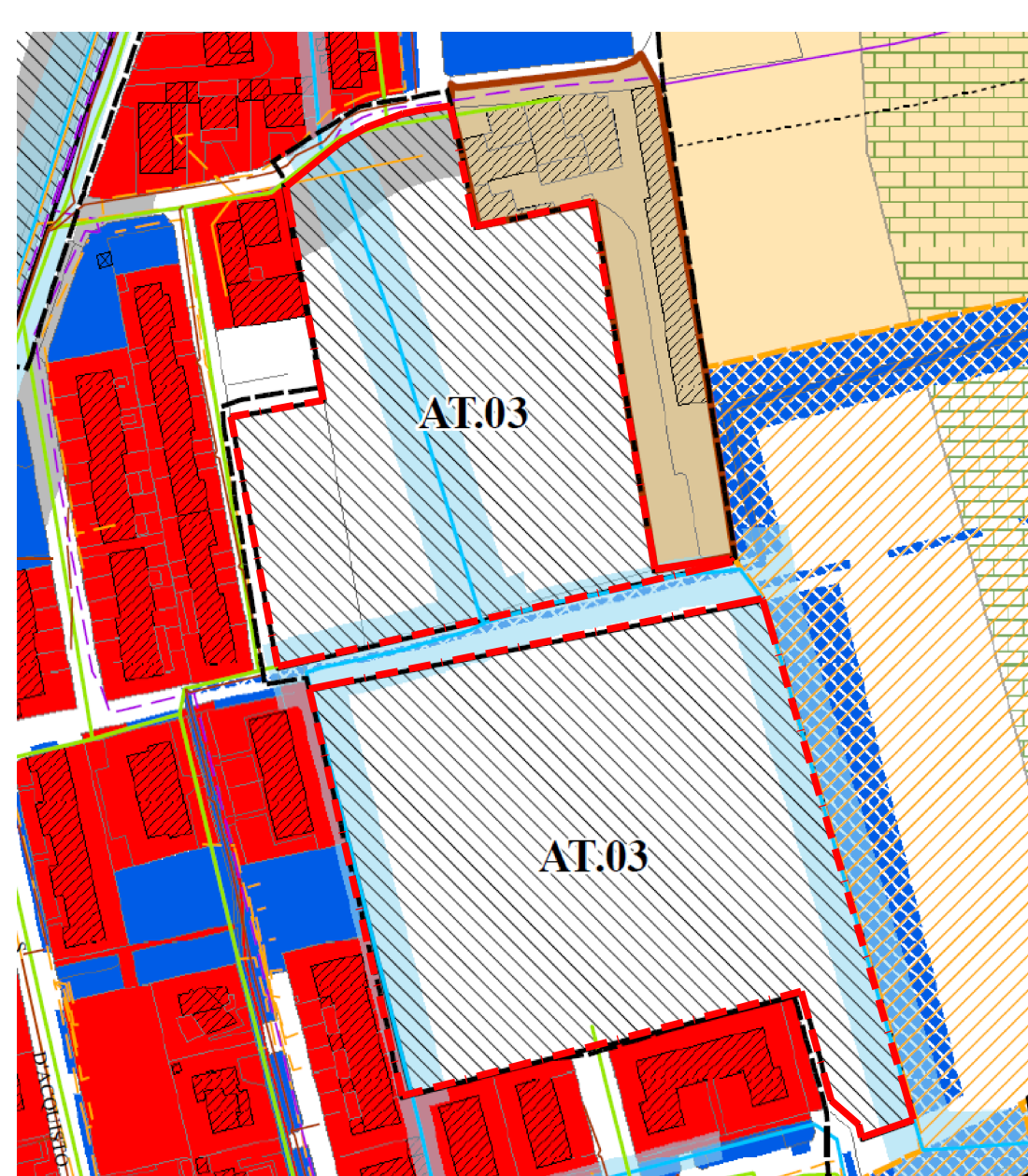
Comune di Vailate
Provincia di Cremona

Inquadramento Urbanistico AT03
Denom. "PERDONO"

CARTOGRAFIA DI BASE

APRILE 2018 SCALA 1:2000 TAV. 01

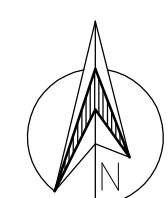
ESTRATTO P.G.T. 1:2000



COMPARTO AT 03

PARAMETRI GENERALI DI RIFERIMENTO

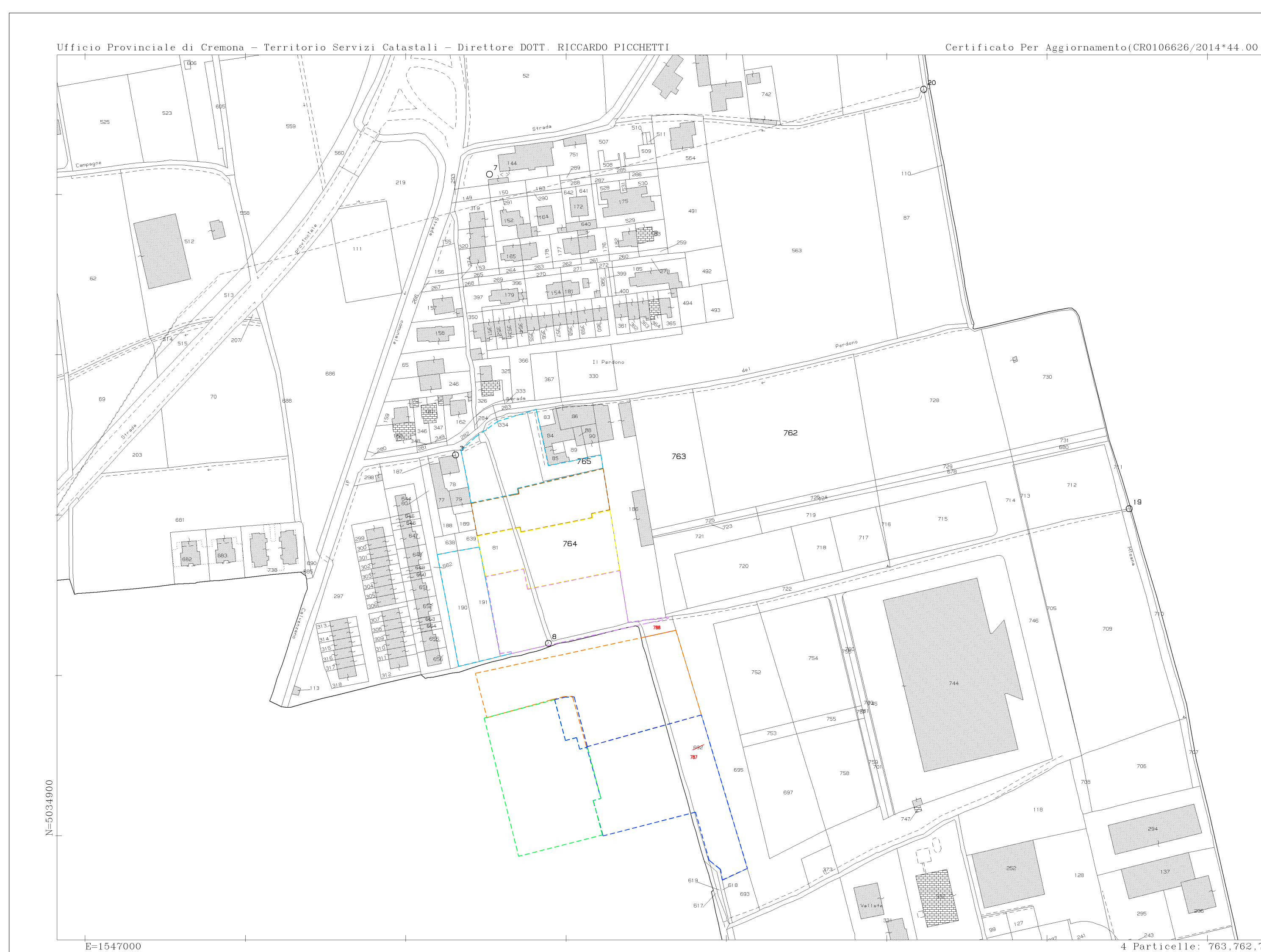
SUP. COMPARTO	St	29000 m2
Utilizzo max	0,33 m2/m2	Ulc 9570 m2 slp
Vol. urbanistico	3 ml	Vol 28710 m3 urb
Abitanti teorici	150 m3/ab	191 191,4 ab
Standards comparto	23 m2/ab	4402,2 m2
Parcheggi min.	40% std urb	1760,88 m2
Verde pubblico di quartiere		2641,32 m2



VISTA AEREA 1:2000



ESTRATTO CATASTALE 1:2000



ESTRATTO CATASTALE 1:1000

